



IPEC Mayo 2014

Sector Agropecuario

PROVINCIA DE SANTA FE



+ INFO: **Ministro de Economía**
Secretaría de Planificación y Política Económica
www.santafe.gov.ar/ipec



Gobierno de Santa Fe



**SANTA FE
AVANZA**

www.santafe.gov.ar

Señor Gobernador de la Provincia de Santa Fe
DR. Antonio Bonfatti

Ministro de Economía
CPN Ángel José Sciara

Secretario de Planificación y Política Económica
CPN Pablo Andrés Olivares

**Director Provincial del Instituto Provincial
de Estadística y Censos**
LIC. Jorge Alejandro Moore

Responsable
Lic. Mariana Heredia

Corrección
Manuel López de Tejada

Diseño y diagramación
Angelina Araiz



ÍNDICE

- P.04** Sector Agropecuario
- P.05** Explotaciones Agropecuarias
- P.05** *Gráfico 1. Explotaciones Agropecuarias*
- P.06** *Gráfico 2. Régimen de Tenencia de la Tierra*
- P.06** Agricultura
- P.06** *Gráfico 3. Distribución de la superficie implantada por grupo de cultivo*
- P.07** Actividad Ganadera
- P.07** *Gráfico 4. Distribución de los EAPs por tipo de Ganado*
- P.07** *Gráfico 5. EAPs con Rodeo de Tambo*

INSTITUTO PROVINCIAL DE ESTADÍSTICA Y CENSOS

Salta 2661 - 3º Piso - (3000) Santa Fe - C.C. N: 140
Tel.: +54 (342) 457-3753 / 457-3783 / 457-2539 | Tel/Fax: 457-4792 / 457-3747
Correo electrónico: jmoor@indec.mecon.gov.ar

Santa Fe 1950 2º Piso - (2000) Rosario
Tel.: +54 (341) 472-1115 / 472-1156 / 472-1317
Correo electrónico: ipecosario@indec.mecon.gov.ar

Sector Agropecuario

El sector Agropecuario Santafesino, es uno de los más importantes del país. En el año 2012, el valor agregado bruto (VAB) del sector Agricultura, Ganadería y Silvicultura de Santa Fe representó, en valores constantes del año 1993, el 17% del VAB Agropecuario Nacional.

Asimismo, dentro de la provincia, el sector agropecuario también representa una de las actividades más significativas de la economía santafesina. En el año 2012, el sector Agricultura, Ganadería y Silvicultura, representó el 8,3% del Producto Bruto Geográfico, medido a precios constantes del año 1993.

Es por ello, que el análisis de datos del sector, es de suma importancia para entender la estructura y evolución de nuestra economía. Con este fin, el Instituto Provincial de Estadísticas y Censos (IPEC) recolecta información a nivel de distrito a través de la Encuesta Ganadera, que se realiza anualmente en el mes de junio y del Registro de Áreas Sembradas, que se realiza en los meses de enero y septiembre, contando con dicha información en formato papel desde el año 1957 y en formato digital desde 1991 en la biblioteca del instituto. Además se obtiene información de los Censos Agropecuarios, que revelan datos de la actividad agrícola, ganadera y forestal de todos los departamentos de la provincia.

Es importante señalar, que este año, se realiza nuevamente un Censo Nacional Agropecuario, con el objeto de actualizar la información, de tan significativo sector.

La información disponible en la página web del IPEC: <https://www.santafe.gov.ar/index.php/web/content/view/full/93664>, está dentro de las temáticas Datos Estadísticos/ Producción Agropecuaria y Publicaciones/ Censos Históricos. Asimismo, se cuenta con una interface para amar mapas temáticos referidos al sector agropecuario con todas las fuentes de datos referidas anteriormente, con el fin de observar y analizar visualmente, la distribución de las principales variables de interés en el territorio santafesino. Además se publican dentro de la temática Mapas Temáticos los mapas dinámicos, que permiten navegar de un mapa a otro con distintas temáticas relacionadas o distintos períodos de tiempo o distintas áreas dentro de una misma temática; más precisamente en el link: [https://www.santafe.gov.ar/index.php/web/content/view/full/110724/\(subtema\)/93664](https://www.santafe.gov.ar/index.php/web/content/view/full/110724/(subtema)/93664)

A continuación se realiza una breve reseña de la actividad agrícola-ganadera según los datos de los últimos dos censos agropecuarios, esto es, el Censo Nacional Agropecuario 2002, realizado durante el cuarto trimestre del año 2002, cuyo período de referencia es el comprendido entre el 1^a de julio 2001 y el 30 de junio de 2002; y el Censo Nacional Agropecuario 2008, cumplido mayormente durante el segundo semestre del año 2008, y cuyo período de referencia es el comprendido entre el 1^a de julio de 2007 y el 30 de junio de 2008.

Explotaciones Agropecuarias

Según los datos preliminares del Censo Nacional Agropecuario 2008 (CNA08), existen en la provincia, 26.707 Explotaciones Agropecuarias¹ (EAPs) que implican una superficie de 10.859 miles de hectáreas (ha). Estos resultados son levemente inferiores a los relevados en el censo anterior. En el Censo Nacional Agropecuario 2002 (CNA02) se registraron 28.034 EAPs que ocupaban una superficie de 11.252 miles de hectáreas.

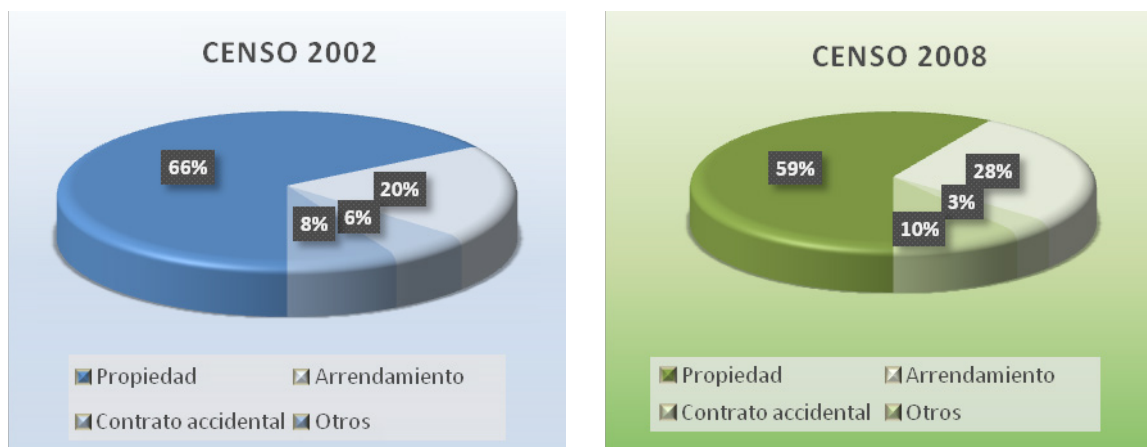
Gráfico 1. Explotaciones Agropecuarias.



Fuente: INDEC, Censo Nacional Agropecuario 2002, Censo Nacional Agropecuario 2008

En cuanto al régimen de tenencia, se evidencia un incremento de la superficie arrendada y una disminución en la propietaria. Según el CNA08, la superficie arrendada es de 3.010 miles de ha, y la explotada por propietarios de 6.345 miles de ha. De igual forma, el CNA02 registró que la superficie arrendada ascendía a 2.257 miles de ha, mientras que la propietaria, a 7.461 miles de ha. A continuación, el gráfico 2, muestra los datos en términos porcentuales.

1) La explotación agropecuaria (EAP) es la unidad de organización de la producción, con una superficie no menor a 500 m² dentro de los límites de la misma provincia que, independientemente del número de parcelas (terrenos no contiguos) que la integren: 1) produce bienes agrícolas, pecuarios o forestales destinados al mercado; 2) tiene una dirección que asume la gestión y los riesgos de la actividad: el productor; 3) utiliza los mismos medios de producción de uso durable y parte de la misma mano de obra en todas las parcelas que la integran. También se consideran EAP sin límites definidos en situaciones especiales.

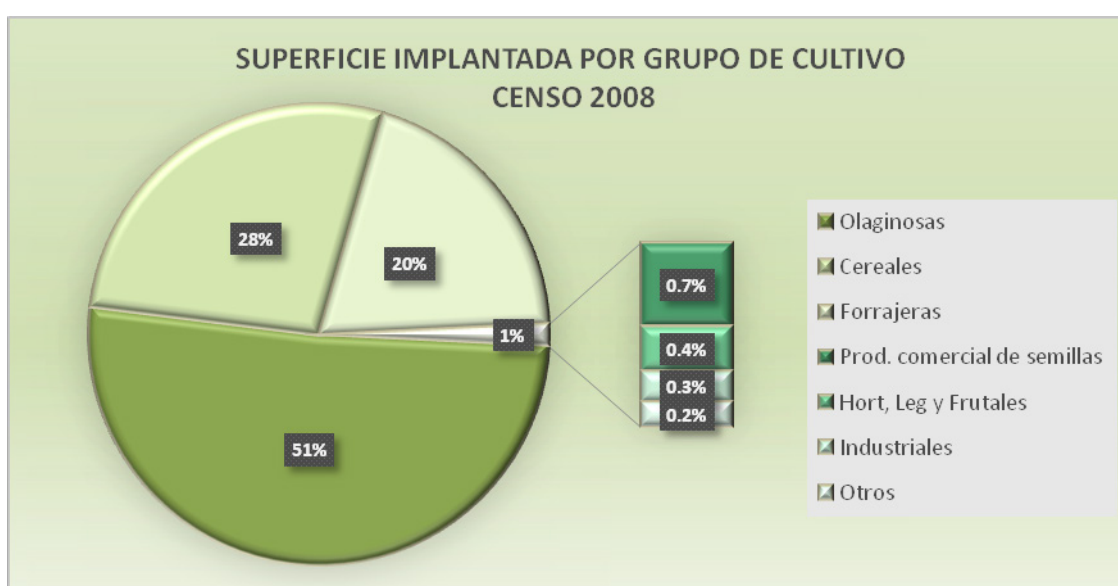
Gráfico 2. Régimen de Tenencia de la Tierra.

Fuente: INDEC, Censo Nacional Agropecuario 2002, Censo Nacional Agropecuario 2008

Agricultura

Analizando la distribución de la tierra implantada por grupo de cultivo del CNA08, la misma no cambió respecto al CNA02. Aproximadamente el 50% se destina al cultivo de oleaginosas, mientras que el 28% al cultivo de cereales (Gráfico 3).

Según el CNA08, la producción de soja fue de 6.426 miles de toneladas, y la de girasol, de 458 miles de toneladas. Ambas, las oleaginosas más importantes. En cuanto a los cereales, los de mayor producción son el maíz, el trigo, el sorgo, el arroz y la cebada cervecera, con una producción correspondientemente, de 4.003, 2.203, 412, 73 y 32 miles de toneladas.

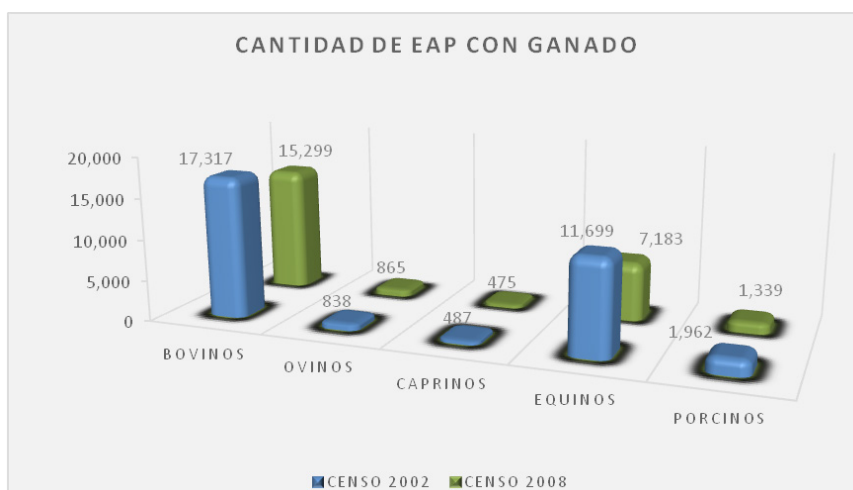
Gráfico 3. Distribución de la superficie implantada por grupo de cultivo.

Fuente: INDEC, Censo Nacional Agropecuario 2008.

Actividad Ganadera

La actividad ganadera es otro de los grandes puntales de la economía santafesina. Sin embargo, hay una significativa disminución en la cantidad total de EAPs con ganado. Según el CNA08, los EAPs con ganado ascienden a 25.161, en comparación con los 32.303 EAPs con ganado que existían en 2002. En el siguiente gráfico, se puede observar la distribución de los EAPs por tipo de ganado.

Gráfico 4. Distribución de los EAPs por tipo de Ganado



Fuente: INDEC, Censo Nacional Agropecuario 2002, Censo Nacional Agropecuario 2008

En cuanto a la existencia, el CNA08 registró 6.203.489 cabezas bovinas, 419.084 porcinas, 34.530 ovinas, 64.684 equinos, y 24.392 caprinos.

Esta disminución de la cantidad de EAPs con ganado también se reflejó en los EAPs con Rodeo de Tambo. Mientras que en el 2002 existían 4019 EAPs con rodeo de tambo, en el 2008 esta cifra había caído a 3.336. Sin embargo, la cantidad de cabezas se mantiene alrededor del millón (Gráfico 5).

Gráfico 5. EAPs con Rodeo de Tambo



Fuente: INDEC, Censo Nacional Agropecuario 2002, Censo Nacional Agropecuario 2008

Por último, cabe mencionar la inversión registrada en maquinaria. El CNA02 consignó que en total, existían 37.443 tractores y 5480 cosechadoras. Por otro lado, el CNA08 registró 35.521 tractores y 6.292 cosechadoras.